

Начальнику отдела организации и
проведения торгов Управления
приватизации и арендных отношений
Федюшовой Е.Ю.

СЛУЖЕБНАЯ ЗАПИСКА

21.07.2021 № ИАО--168/21

О предоставлении сведений из
региональной информационной системы
"Геоинформационная система Санкт-Петербурга"

Уважаемая Екатерина Юрьевна!

На Ваш запрос от

13.07.2021 № УПАО--2733/21

(реквизиты заявления)

о предоставлении информации из региональной информационной системы
«Геоинформационная система Санкт-Петербурга» (далее «РГИС Санкт-Петербурга»)
сообщаю:

по сведениям «РГИС Санкт-Петербурга» на 20.07.2021
(дата)

испрашиваемая территория расположена:

Санкт-Петербург, муниципальный округ Горелово, территория Старо-Паново, Красная
улица, дом 14, корпус 1, литера А, кадастровый номер: 78:40:0853505:1284),

(описание местоположения)

Санкт-Петербург, муниципальный округ Горелово, территория Старо-Паново, Красная
улица, дом 14, корпус 1, литера А, кадастровый номер: 78:40:0853505:1284,

(описание местоположения по заявлению)

относится к категории земель: земли населенных пунктов,

имеет площадь 179 кв. м.

В границах испрашиваемой территории расположены объекты недвижимости,
прошедшие кадастровый учет (земельные участки, здания, сооружения, помещения,
объекты незавершенного строительства):

Земельные участки:

Сведения об испрашиваемом земельном участке с кадастровым номером
78:40:0853505:1284, расположенном по адресу: Санкт-Петербург, муниципальный округ
Горелово, территория Старо-Паново, Красная улица, дом 14, корпус 1, литера А, в "РГИС
Санкт-Петербурга" на дату формирования сведений об испрашиваемом объекте отсутствуют.

Вместе с тем, согласно данным Федеральной службы государственной регистрации,
кадастра и картографии, по адресу: Российская Федерация, Санкт-Петербург,

внутригородское муниципальное образование Санкт-Петербурга муниципальный округ Горелово, территория Старо-Паново, Красная улица, земельный участок 14а, (местоположение: Российская Федерация, Санкт-Петербург, внутригородское муниципальное образование Санкт-Петербурга муниципальный округ Горелово, территория Старо-Паново, Красная улица, дом 14 ,корпус 1, литера А), расположен земельный участок площадью 179 кв.м, с кадастровым номером 78:40:0853505:1284, с видом разрешенного использования "Для иных видов использования, характерных для населенных пунктов".

Здания, сооружения, помещения, объекты незавершенного строительства:

№ п/п	Кадастровый номер	Адрес, присвоенный в установленном порядке, или описание местоположения границ	Статус кадастровых сведений в ЕГРН
1	78:40:0853505:1058	г.Санкт-Петербург, Старо-Паново, Красная улица, дом 14, корпус 1, литера А	Ранее учтенный

Кроме указанного, в границах испрашиваемой территории расположены:

- земельный участок 8535Д/40_32043/1, сформированный по результатам топогеодезических работ.

Имущественно-правовой статус испрашиваемого земельного участка:

1	ЗУ ГКН 78:40:0853505:1284
	ВРИ: Бытовое обслуживание
	Адрес: Российская Федерация, Санкт-Петербург, внутригородское муниципальное образование Санкт-Петербурга муниципальный округ Горелово, территория Старо-Паново, Красная улица, земельный участок 14а, (местоположение: Российская Федерация, Санкт-Петербург, внутригородское муниципальное образование Санкт-Петербурга муниципальный округ Горелово, территория Старо-Паново, Красная улица, дом 14 ,корпус 1, литера А)
	Права: Санкт-Петербург - Собственность
	Аренда:

Приложение: Схема испрашиваемой территории - 1 л.

Начальник информационно-аналитического отдела

ДОКУМЕНТ ПОДПИСАН
ЭЛЕКТРОННОЙ ПОДПИСЬЮ

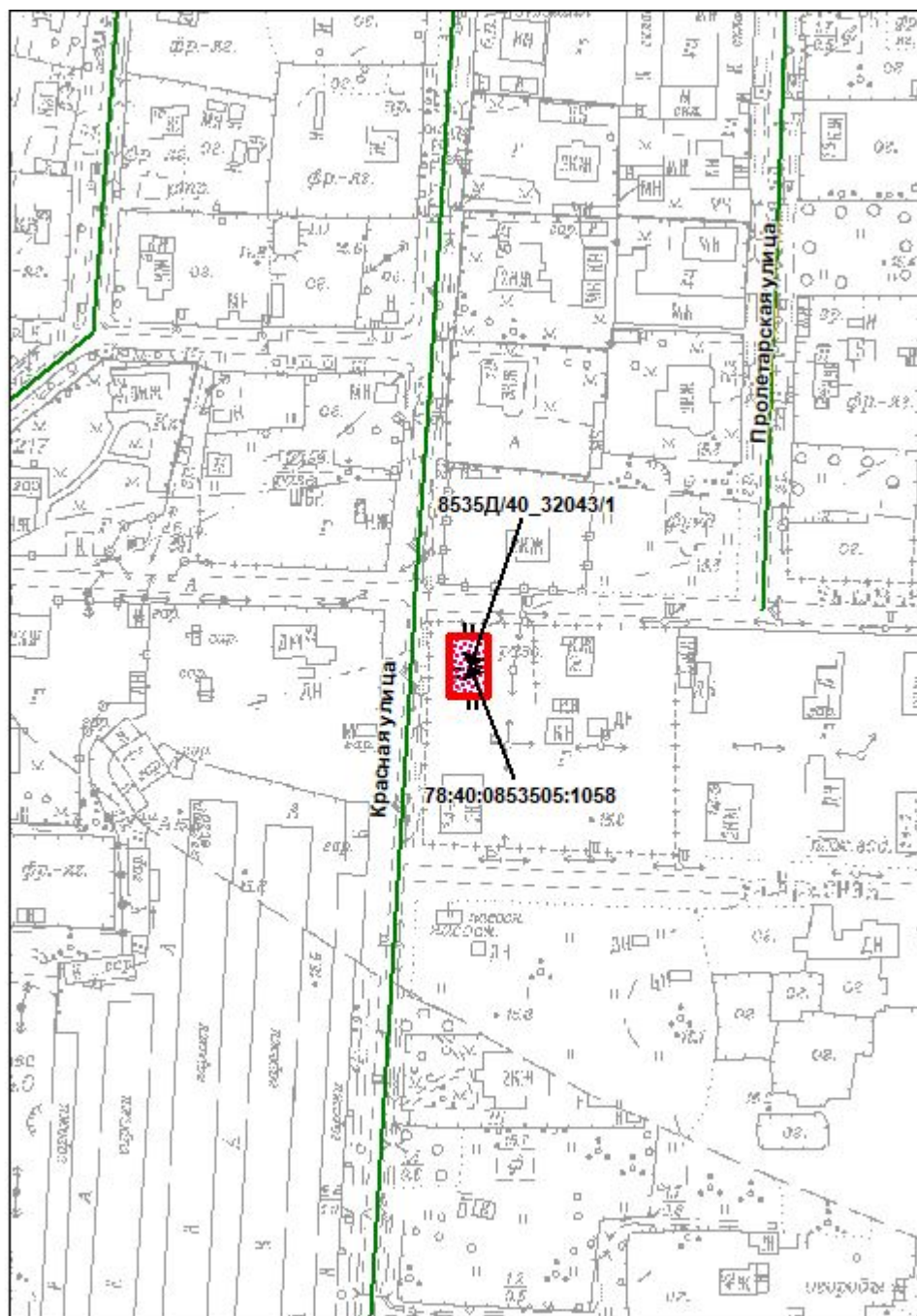
Сертификат 4475C500B4ACA7894874BD508F157517
Владелец Семашко Петр Александрович
Действителен с 18.01.2021 по 18.01.2022

П.А. Семашко

Исп. Смирнов А.В.


**Схема испрашиваемой территории:
Санкт-Петербург, муниципальный округ Горелово, территория Старо-Паново,
Красная улица, дом 14, корпус 1, литера А,**


Площадь 179 кв. м.




М 1:2000

Условные обозначения

 границы испрашиваемого земельного участка/территории

 земельные участки, сформированные по результатам топогеодезических работ

Объекты недвижимости, прошедшие кадастровый учет

 здания, сооружения, объекты незавершенного строительства